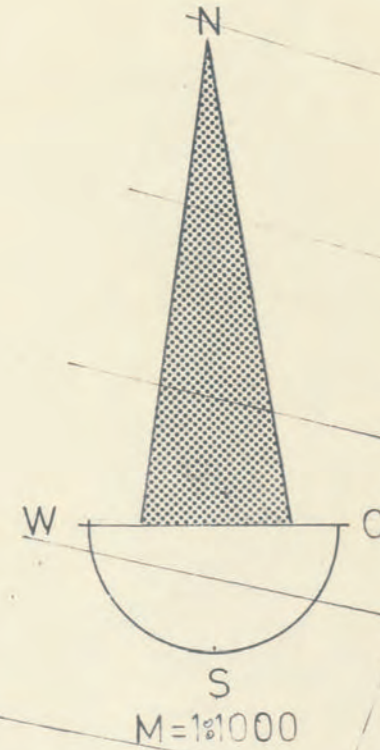


GEMEINDE RAMSBERG

BERAUUNGSPLAN NR.6

"An der Weinbergstraße"

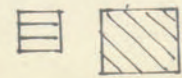


LANDRATSAMT WEISSENBURG-GUNZENHAUSEN
AUFGESTELLT: 7. JULI 1975

I.A.

Reckhardt






KREISPLANUNGSSTELLE



Fertigung


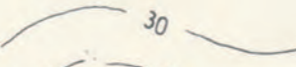



Zeichenerklärung

A) für die Festsetzungen

-  Grenze des räumlichen Geltungsbereiches
-  Straßenbegrenzungslinie
-  Baugrenze
-  öffentliche Verkehrsflächen mit Gehsteige
- WA Allgemeines Wohngebiet
- o Offene Bauweise
- II Zwei Vollgeschosse -Höchstmaß-
- II/U Ein Vollgeschosß und ein Untergeschosß-Höchstmaß
-  Schutzzone der 20 KV -Hochspannungsleitung

Dachneigung der Wohngebäude $30^\circ \pm 5^\circ$

B) für die Hinweise

- 238 Flurstücksnummern
-  bestehende Wohngebäude und Nebengebäude
-  Höhenschichtlinien
-  Vorschlag für die Stellung der Wohngebäude
- 8,50 Maß für die Verkehrsflächen
-  Vorschlag für die Grundstücksteilung
-  Bestehende Grundstücksgrenzen

