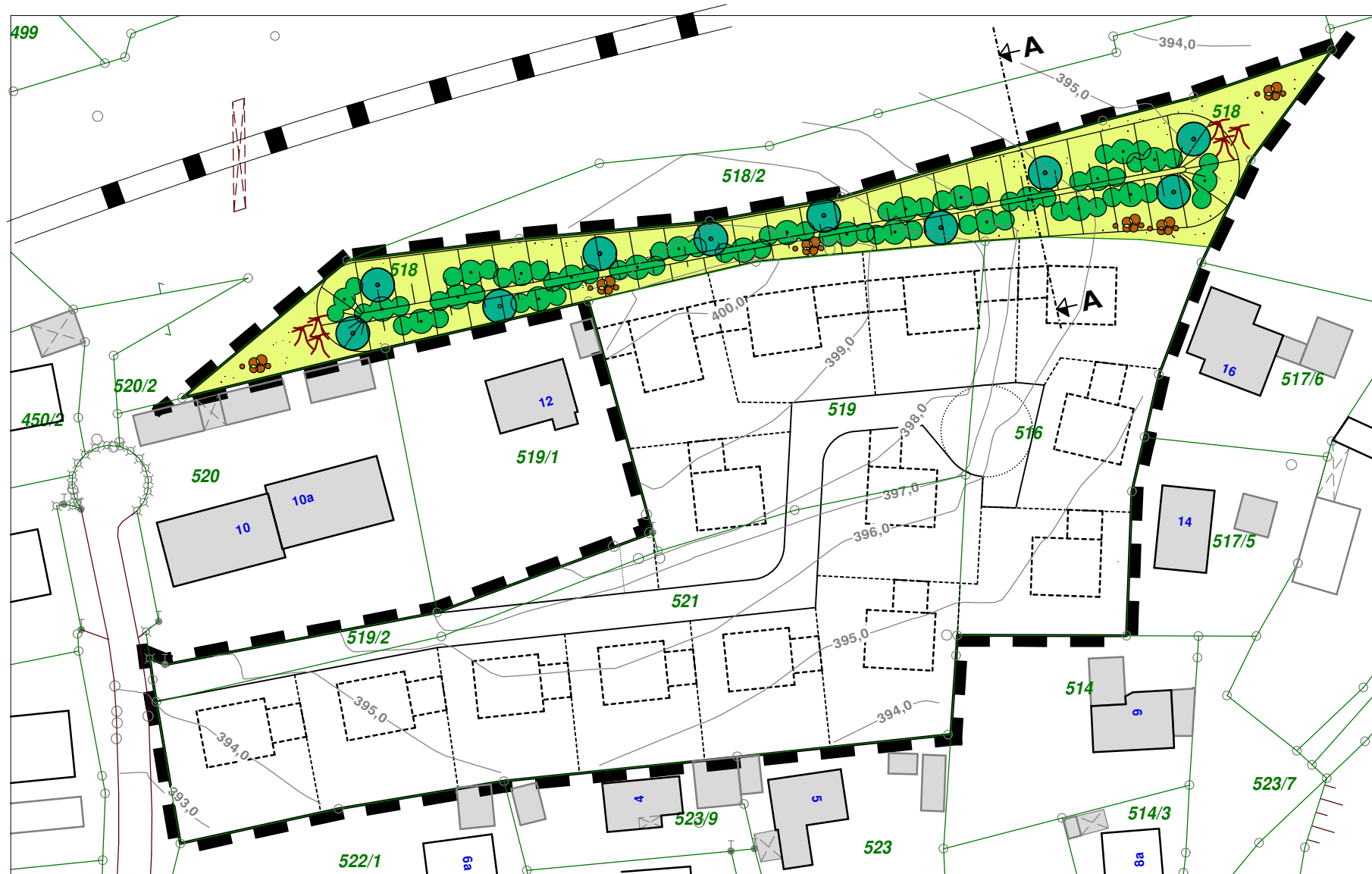


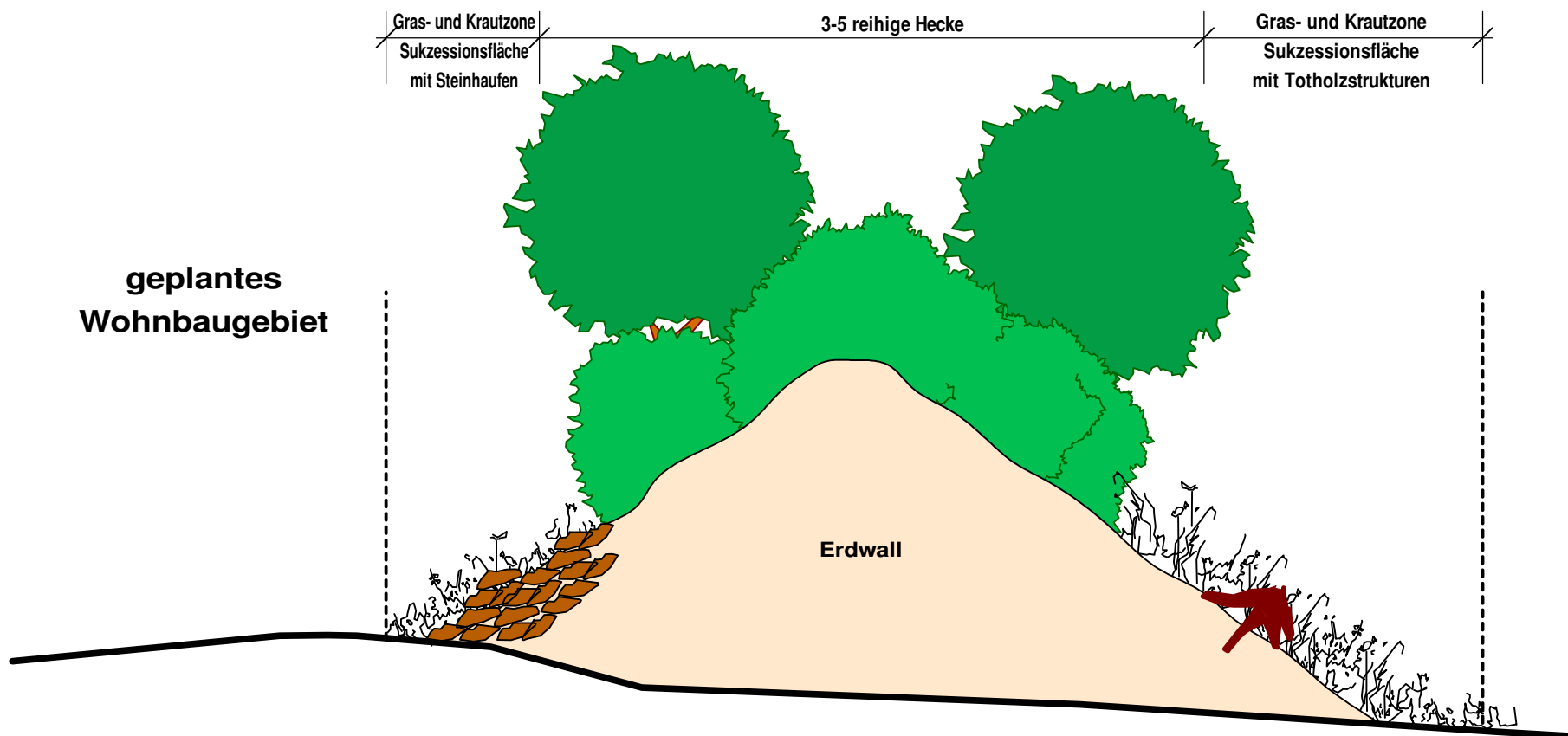
Grünordnungsplan zum Bebauungsplan "Höbachweg"

Ökologischer Ausgleich

A1:
Ausgleichsfläche auf der Fl. Nr. 518, Gemarkung Pleinfeld
innerhalb des Geltungsbereichs des Bebauungsplans "Höbachweg"
Hecke aus heimischen Wildsträuchern mit Baumpflanzung,
Gras- und Krautzone, südseitigen Steinhaufen und Totholzstrukturen

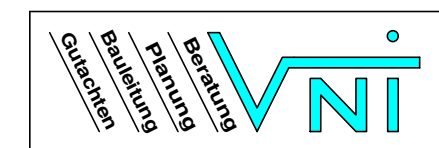


Schnitt A - A



-  Ausgleichsfläche A1 auf der Fl. Nr. 518
-  Heckenpflanzung 3-5 reihig gem. Pflanzliste mit Rand aus Gras- und Krautzone
-  Baumpflanzung der Kategorie I gem. Pflanzliste in Abstand von ca. 20m
-  südseitiger Steinhaufen aus Sandstein 200 - 800 mm Kantenlänge, ca. 10m² je Steinhaufen
-  Totholz, Wurzelstockhaufen

Aufgestellt: Pleinfeld, den 07.11.2013
Stand: 13.03.2014
Stand: 03.07.2014



Ingenieurbüro für Tiefbau GmbH
Nordring 4 91785 Pleinfeld
Tel. 09144-94600 Fax 09144-94602